



**КОМИТЕТ ИМУЩЕСТВЕННЫХ ОТНОШЕНИЙ  
АДМИНИСТРАЦИИ ПЕРМСКОГО МУНИЦИПАЛЬНОГО ОКРУГА**

**РЕШЕНИЕ**

о размещении объектов № 3440

Пермский край  
Пермский округ

01.12.2023

Комитет имущественных отношений администрации Пермского муниципального округа разрешает Акционерному обществу «Газпром газораспределение Пермь» (ИНН 5902183841, ОГРН 2125902017723, почтовый адрес: 614000, г. Пермь, ул. Петропавловская, 43)

размещение объекта «газопровод давлением до 1,2 Мпа, для размещения которого не требуется разрешения на строительство»

на землях государственная собственность на которые не разграничена.

на срок 1 год.

Местоположение: Пермский край, Пермский муниципальный округ, д. Шилово, ул. Южная, д. 26.

Приложение: схема предполагаемых к использованию земель или части земельного участка.

Особые условия использования:

1. При размещении объекта учесть параметры ширины проезда улично-дорожной сети, во избежание сужения полосы отвода дороги.
2. Получение разрешения на производство земляных работ.

Заместитель председателя комитета

  
(подпись, печать)

  
М.В. Королева



## Схема предполагаемых к использованию земель или части земельного участка

Объект: Газопровод давлением до 1,2 Мпа, для размещения которого не требуется разрешения на строительство

Местоположение: расположенных по адресу: Пермский край, м.о. Пермский,  
д. Шилово, ул. Южная, д. 26

Каталог координат, м

№ точки границы	X	Y
n1	508402.46	2210919.34
n2	508404.17	2210918.81
n3	508412.42	2210914.63
n4	508414.43	2210918.54
n5	508409.49	2210920.50
n6	508404.01	2210922.35
n1	508402.46	2210919.34

Площадь земель или части земельного участка, кв.м.: 42

Категория земель: земли населенных пунктов

Вид разрешенного использования: -

Описание границ смежных землепользователей:

От точки n1 до точки n2 - земельный участок с кадастровым номером 59:32:1450002:7

От точки n2 до точки n3 - земельный участок с кадастровым номером 59:32:1450002:101

От точки n3 до точки n4 - земли общего пользования

От точки n4 до точки n5 - земельный участок с кадастровым номером 59:32:3250001:326

От точки n5 до точки n6 - земельный участок с кадастровым номером 59:32:3250001:104

От точки n6 до точки n1 - земли общего пользования

**Условные обозначения:**




- границы и номер земельного участка, сведения о которых внесены в ЕГРН




- границы и номер объекта капитального строительства, сведения о которых внесены в ЕГРН



- граница кадастрового квартала



- предполагаемый участок земель, на которых планируется размещение объекта



- зоны с особыми условиями использования территории, сведения о которых внесены в ЕГРН

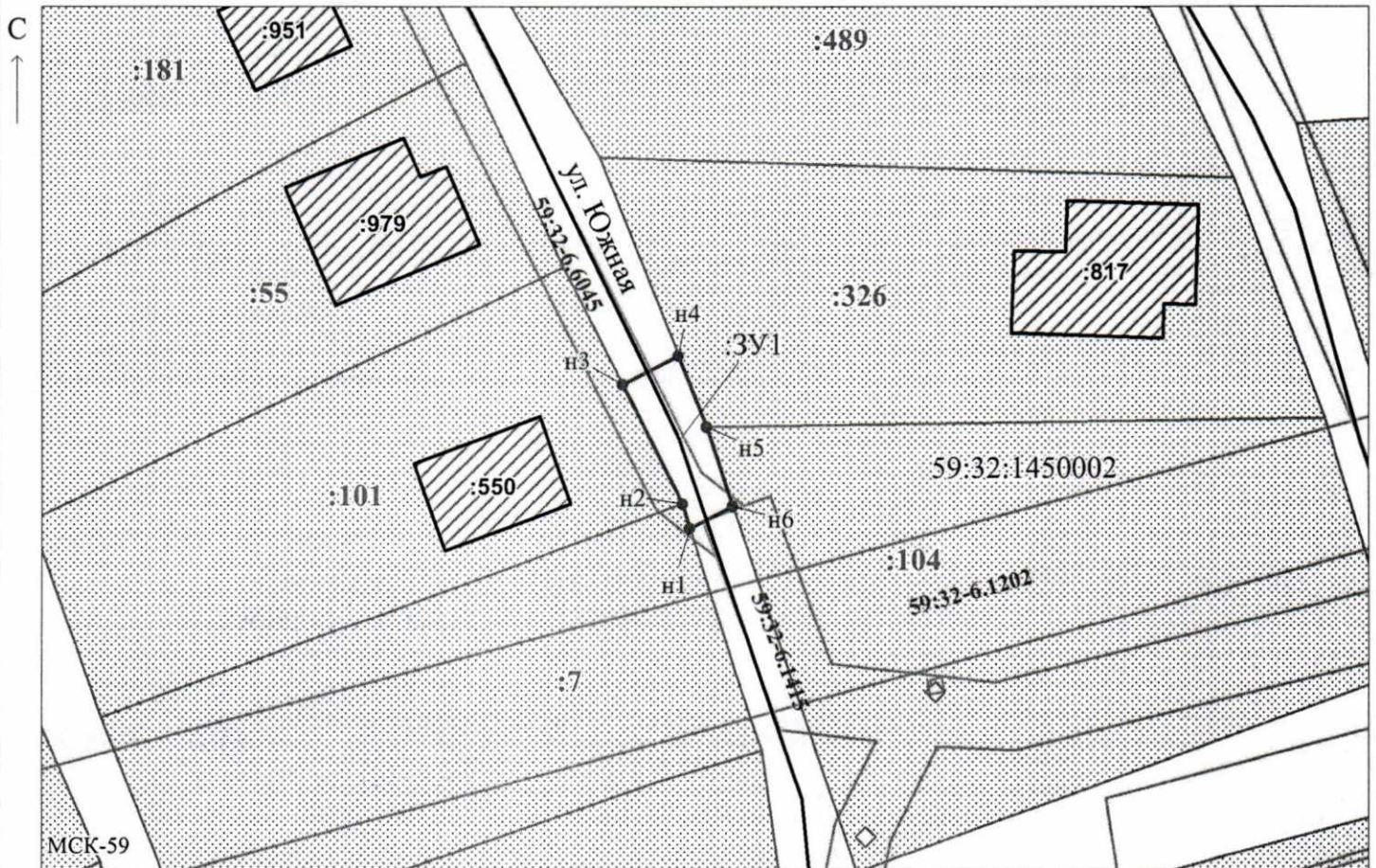
:3У1

- обозначение запрашиваемого земельного участка

• n1

- характерная точка границ земель или части земельного участка

59:32:1450002 - номер кадастрового квартала



Масштаб 1:500

Заявитель: \_\_\_\_\_

/ Егорошина И.В.

МП

(подпись, расшифровка подписи)

(для юридических лиц

и индивидуальных предпринимателей)